



Obec Valašská Polanka

tel. 571 446 111, 571 446 362,
Valašská Polanka čp.270 PSČ 756 11, IČ : 00304361
Mail: Info@valasskapolanka.cz; www.valasskapolanka.cz

OBEC VALAŠSKÁ POLANKA ZVEŘEJŇUJE :

dle §39 odst.1 zákona č.128/2000 Sb., obcích, ve znění pozdějších předpisů


ZÁMĚR OBCE ZŘÍDIT NA POZEMKU SLUŽEBNOST

Dne 15.8.2019 schválilo ZO usnesením č. VI/2019/4) záměr obce zřídit služebnost pro zemní vedení kabelové přípojky NN (Zařízení distribuční soustavy) dle stavby „**č. IP-12-8024573 Val.Polanka, p.č.1156/25, NNk,**“ spočívající ve zřízení práva umístit, provozovat, opravovat a udržovat zařízení distribuční soustavy na pozemku p.č.1156/15 v rozsahu vymezeném v GP 1358-70374/2020 v obci a k.ú. Val.Polanka a to za jednorázovou náhradu ve výši 1.000,- Kč + DPH v zákonné výši.

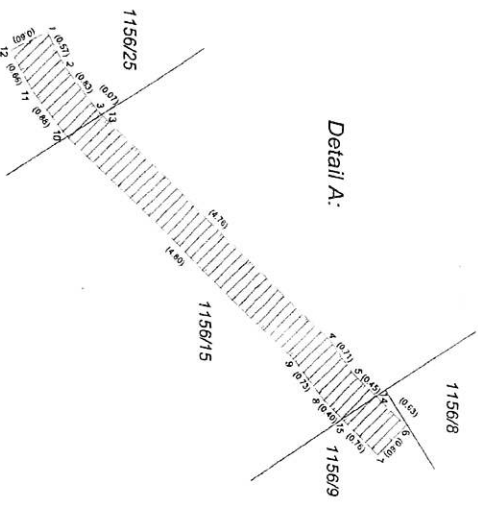
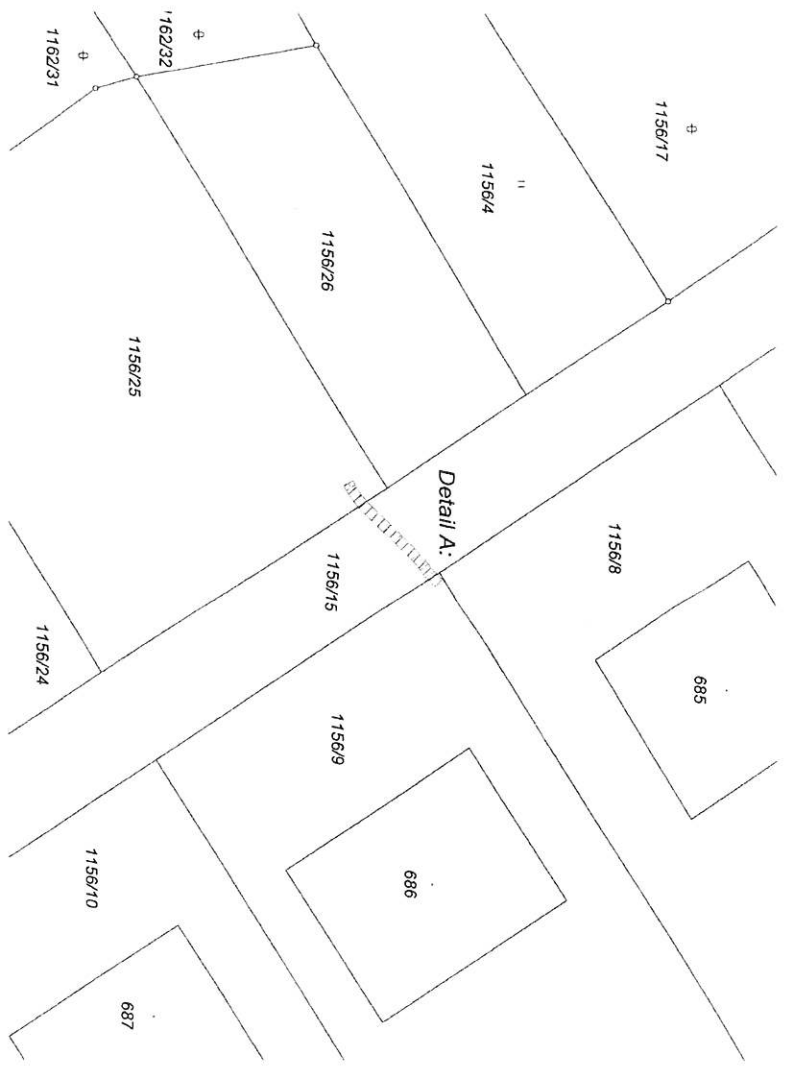
Sjednání této smlouvy bude projednáno na zasedání zastupitelstva obce dne 20.8.2020, po vyvěšení tohoto záměru na úřední desky obce v zákonné lhůtě a nebude-li k tomu zaznamenáno žádných podnětných připomínek a námitek bude starosta obce pověřen tuto smlouvu podepsat.

Ve Valašské Polance dne : 3.8.2020




Daněk Josef
Starosta

Vyvěšeno : 3.8.2020
Sejmuto : 21.8.2020
Provedl :



Dosaďadi stav				Nový stav			
Ordnovní pozemku pane číseln	Výměra plochy ha	Druh pozemku	Ordnovní pozemku pane číseln	Výměra plochy ha	Druh pozemku	Zda určení výměr	Podle zákona o evidenci geodetických prací
na m ²	m ²	Základový	na m ²	m ²	Základový	výměr	Číslo souřadnicových bodů
1156/9							685
1156/15							10001
1156/25							10347

Druh věcného břemene: Právo díle listiny
Oprávnění: Díle listiny

Seznam souřadnic (S-JTSK):
Souřadnice pro zápis do KN

Číslo bodu	Y	X	KK	Poznamka
1	496765,76	1164365,22	3	věcné břemeno
2	496765,25	1164364,96	3	věcné břemeno
3	496764,59	1164364,46	3	věcné břemeno
4	496761,22	1164361,89	3	věcné břemeno
5	496760,66	1164359,56	3	věcné břemeno
6	496759,48	1164360,20	3	věcné břemeno
7	496760,79	1164361,03	3	věcné břemeno
8	496760,87	1164361,47	3	věcné břemeno
9	496764,21	1164364,92	8	věcné břemeno
10	496764,91	1164365,45	3	věcné břemeno
11	496765,49	1164365,76	3	věcné břemeno
12	496766,54	1164364,41	8	věcné břemeno
13	496760,35	1164360,23	8	příslušík
14	496760,35	1164360,23	8	příslušík
15	496760,01	1164360,74	8	příslušík

GEOMETRICKÝ PLÁN
PRO
Vymezení rozsahu věcného břemene k části pozemku

Významek: RUGEJ, S.F.I.O.
IČO: 23871161
Heslo: 756810303
75681 Rozloha: P. Radostlém

Číslo jmu: 1358-7037/4/2020
Okres: Vsetín

Obec: Valašská Polanka
Katastrální území: Valašská Polanka

Upravitel: Valašské Klobouky 8-2/12

Dokladem výkresu pozemků bylo poskytnuto množství seznamu ve vnitřní příloze předloženého záznamu, který je součástí předloženého záznamu.

Geometrický plán ověřil úřední zpravoděj zeměměřičský úřad:
Jméno, příjmení: Ing. Petr Žvaček
Číslo podniky seznamu úředně ověřených zeměměřičských úřadů: 1918/2000
Dne: 3.6.2020
Číslo: 647/2020

Věcné břemeno přeneseno odpovědně příslušíkům předloženým.

Katastrální úřad souhlasí s obsahem výkresu.

Seznam ověřil úřední zpravoděj zeměměřičský úřad:
Jméno, příjmení: Ing. Petr Žvaček
Číslo podniky seznamu úředně ověřených zeměměřičských úřadů: 1918/2000
Dne: 8.06.2020
Číslo: 671/2020

Právo zastupování: Ing. Anna Černotová
PSČ: 618/2020-810
2020.06.08.09:50:16 CEST